

Solutions existantes

Voici ci-dessous quelques exemples d'informations de trafic trouvé sur internet. Certain sont uniquement pour la Suisse mais il y en a également des internationaux.

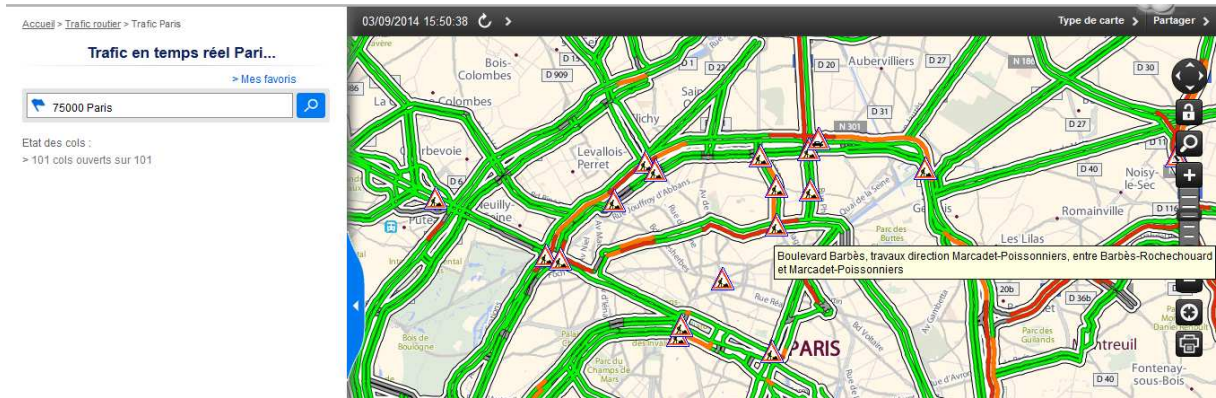
RTS InfoTrafic

- <http://www.rts.ch/info/trafic/>
- Routes colorés
- Choix de catégorie (Charge du trafic, état de la chaussée, chantier, webcams, cols,...)
- Flot d'information en texte + indication sur la carte (interactive)
- Ajout de plans de carte favoris
- Rapide
- Clair



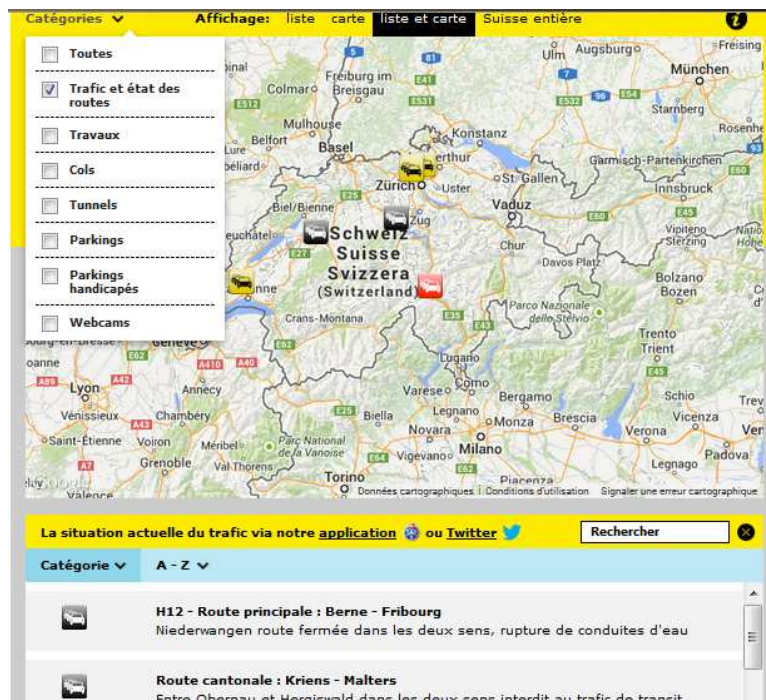
Michelin

- <http://fr.viamichelin.ch/web/Trafic>
- Routes colorées
- Recherche lieux
- Point d'information sur la carte
- Carte interactive



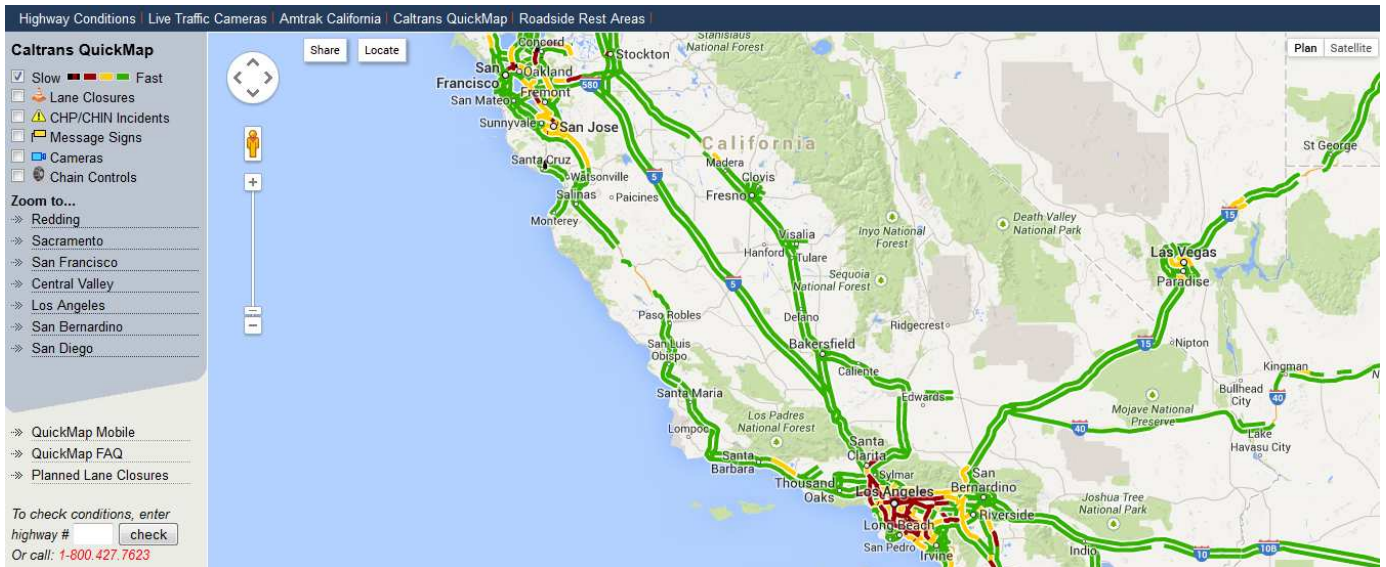
TCS

- <http://www.tcs.ch/fr/auto-mobilite/inforoute/situation-actuelle.php>
- Flot d'informations en texte
- Indication sur la carte par des icones
- Choix de catégorie



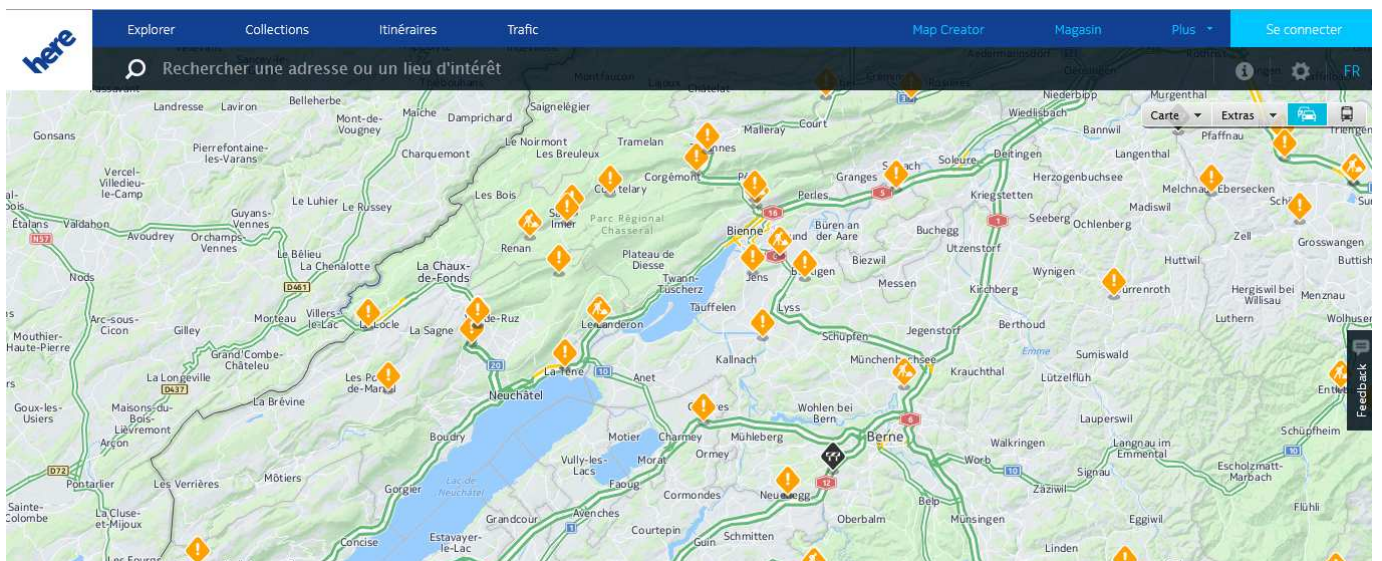
California departement of Transportation

- <http://quickmap.dot.ca.gov/>
- Routes colorées
- Choix de catégories
- Choisir un seul tronçon
- Zoomer vers des points stratégiques



Here

- <http://here.com/46.9973023,7.419945,10,0,0,traffic%20map.day>
- Routes colorées
- Information sur la carte



TomTom

- <http://www.tomtom.com/livetraffic/>
- Informations en texte + afficher sur la carte
- Seuls les tronçons avec des ralentissements sont colorés
- Recherche d'un lieu

